








Jelmagyarázat

-  tervezési terület határa
-  keretövezet-módosítással érintett terület határa
-  L4 - intenzív kertvárosias lakóterület
-  E - erdőterület
-  külterület
-  kerülethatár
-  megszüntető jel

E-TG
↓
L4 övezetmódosítás jele

Készült az állami alapadatok felhasználásával

 <p>Városrendezési Tervező és Tanácsadó Kft.</p>	Munka megnevezése: Budapest XVI. kerület - Fűrge utca FSZKT keretövezet-módosítási hatástanulmánya		Dátum: 2012 december	12
	Rajz megnevezése: FŐVÁROSI SZABÁLYOZÁSI KERETTERV - KERETÖVEZETI TERVLAP MÓDOSÍTÁSI JAVASLATA			
	Tervező: Czene Éva városrendezési tervező TT1 12-0160	Tervező: Horváth Adrienne városrendezési vezető tervező TT1 13-1095	Műszaki grafika: Szántai Linda településtervező	