



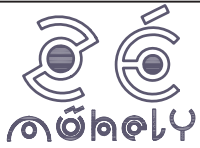


Jelmagyarázat

-  tervezési terület határa
-  keretövezet-módosítással érintett terület határa
-  L4-XVI/SZ1 - nagytelkes, szabadonálló beépítési mód
-  L4-XVI/SZ3 - nagytelkes, szabadonálló beépítési mód

Z - KK
↓
L4
(L4-XVI/SZ3)
övezetmódosítás jele

Készült az állami alapadatok felhasználásával

| | | | |
|--|--|--|---|
|  Városrendezési Tervező és Tanácsadó Kft. | Munka megnevezése: Nógrádverőce út - Album utca - Album köz - Anilin utca - Újszász utca által határolt tömb FSZKT keretövezet-módosítási hatástanulmánya | Dátum: 2012 szeptember | 9 |
| | Rajz megnevezése: KERETÖVEZET-MÓDOSÍTÁSI JAVASLAT | Lépték: M=1: 1 500 | |
| | Tervező: Czene Éva városrendezési tervező TT1 12-0160 | Tervező: Horváth Adrienne városrendezési vezető tervező TT1 13-1095 | |